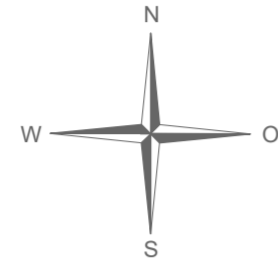


Entwurf für öffentliche Mitwirkung

Zonenplan Landschaft

Mutationen im Rahmen der Revision Zonenplan Siedlung

1:2'000



Exemplar	Inventar Nr.
Beschluss des Gemeinderates: Beschluss des Einwohnerrates: Referendumsfrist: Urnenabstimmung: Publikation der Planaufgabe im Amtsblatt Nr. vom Planaufgabe:	Namens des Gemeinderates Die Präsidentin: Der Gemeindeverwalter:
Vom Regierungsrat des Kantons Basel-Landschaft genehmigt mit Beschluss Nr. vom Publikation des Regierungsratsbeschlusses im Amtsblatt Nr. vom	Die Landschaftsreberin:

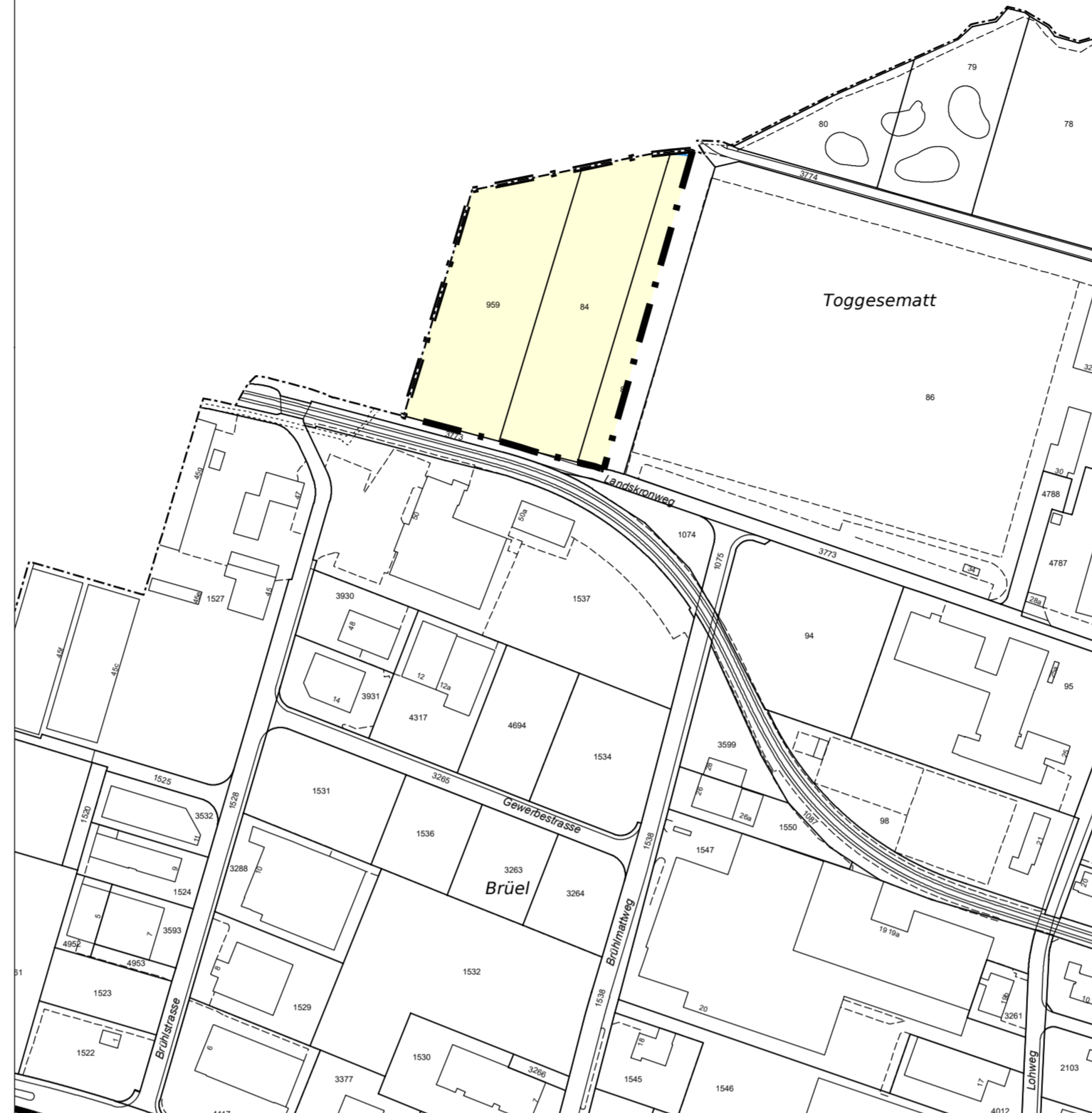
jermann

Geoinformation
Vermessung
Raumplanung

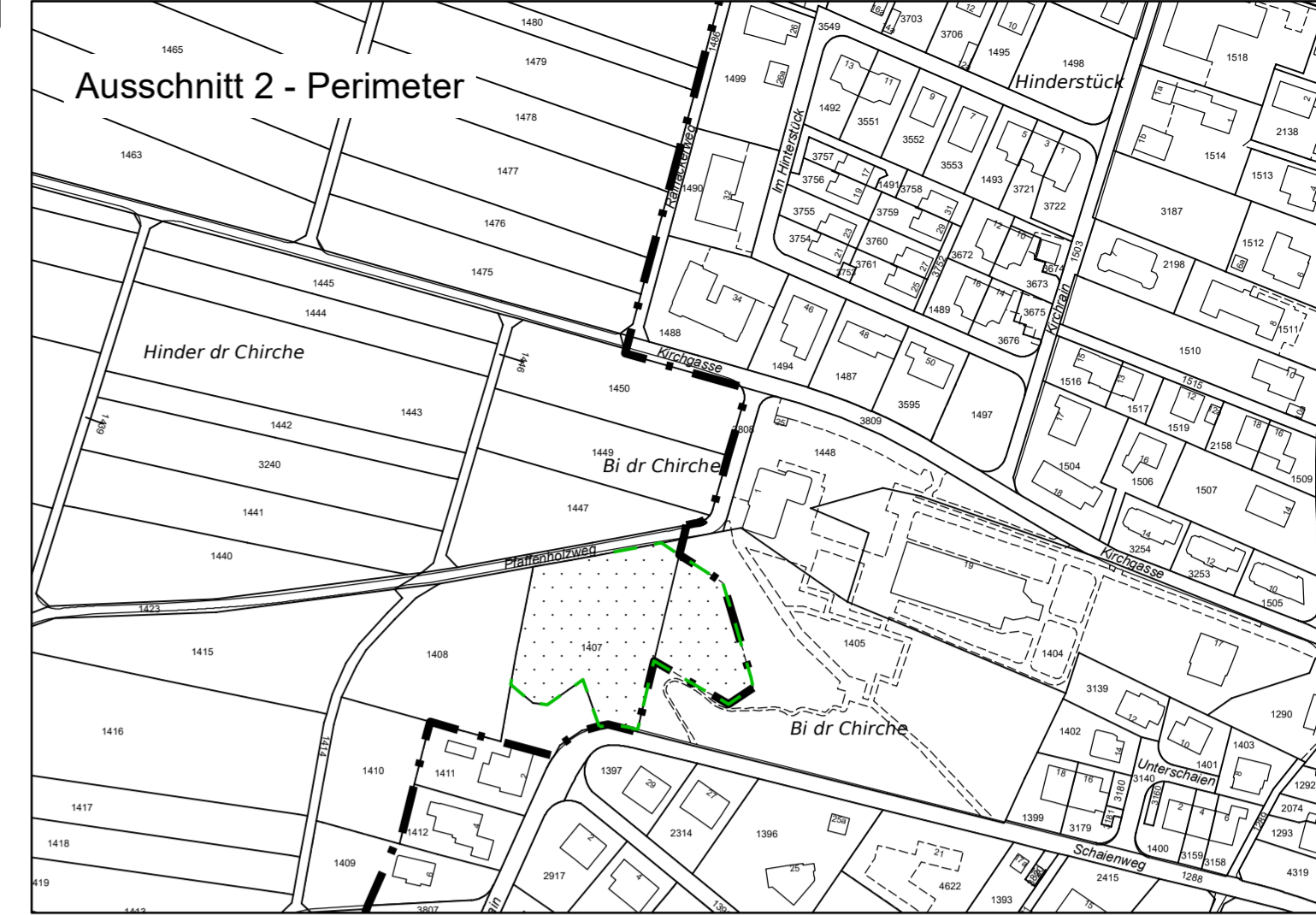
Jermann Ingenieure + Geometer AG
Altenmattweg 1
CH-4144 Arlesheim
Telefon +41 61 706 93 93
info@jermann-ag.ch
www.jermann-ag.ch

Datum:	26.04.2024	bearbeitet:	bog
Format:	105 x 89.1 cm	geprüft:	
AuftragsNr.:	41.00016		
Projekt:	zonenplan_siedlung_ettingen		

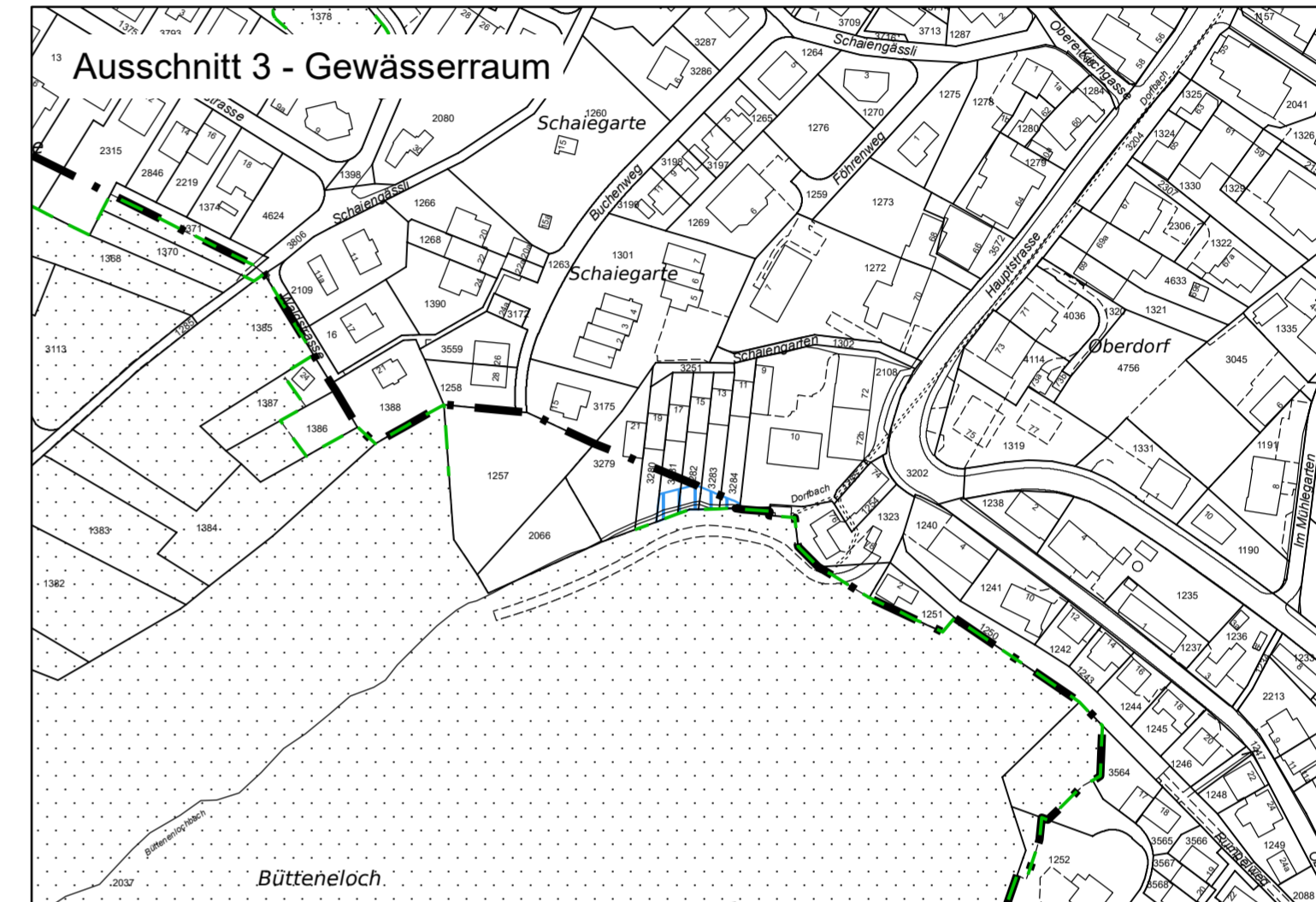
Ausschnitt 1 - Perimeter und Landwirtschaft



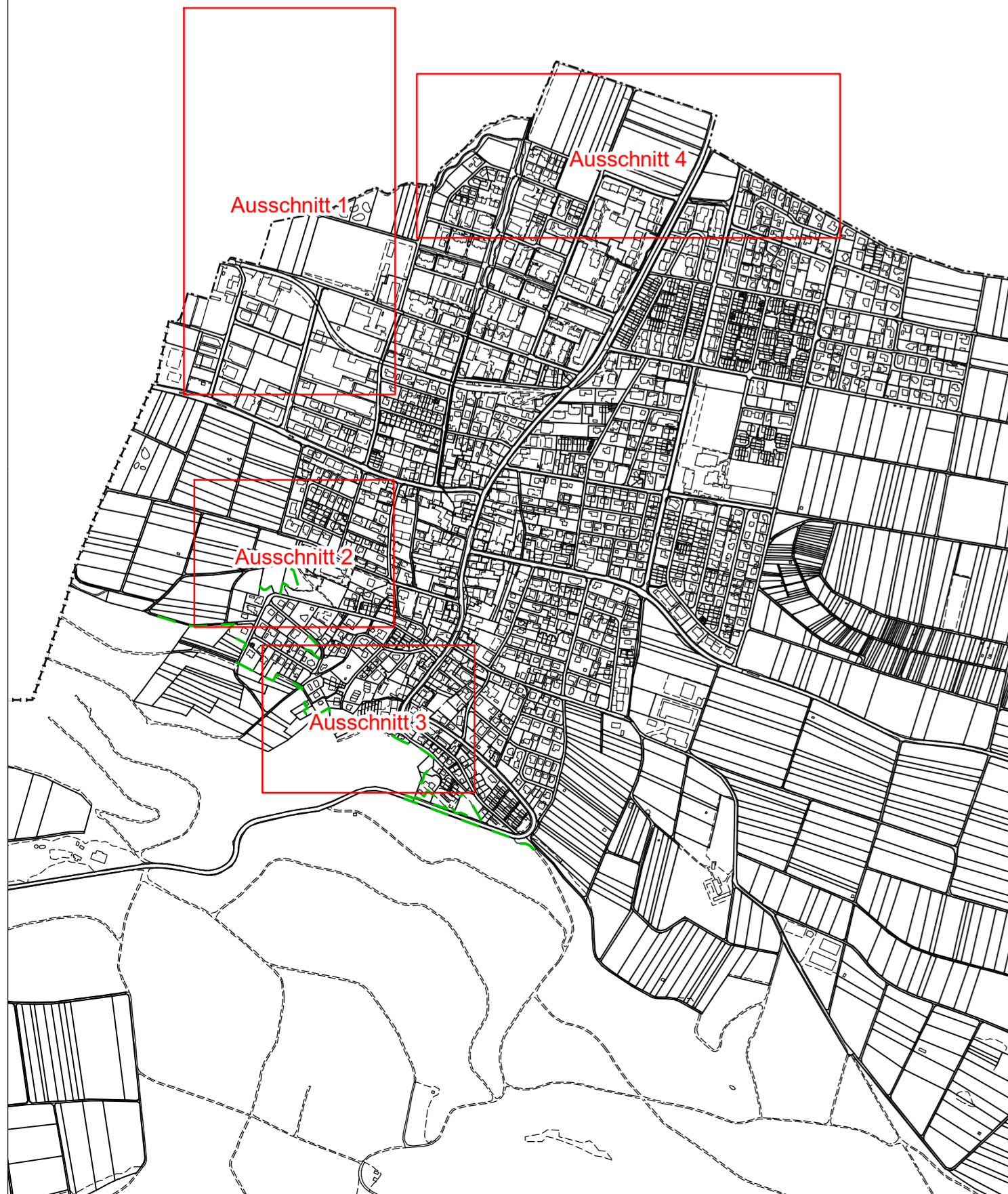
Ausschnitt 2 - Perimeter



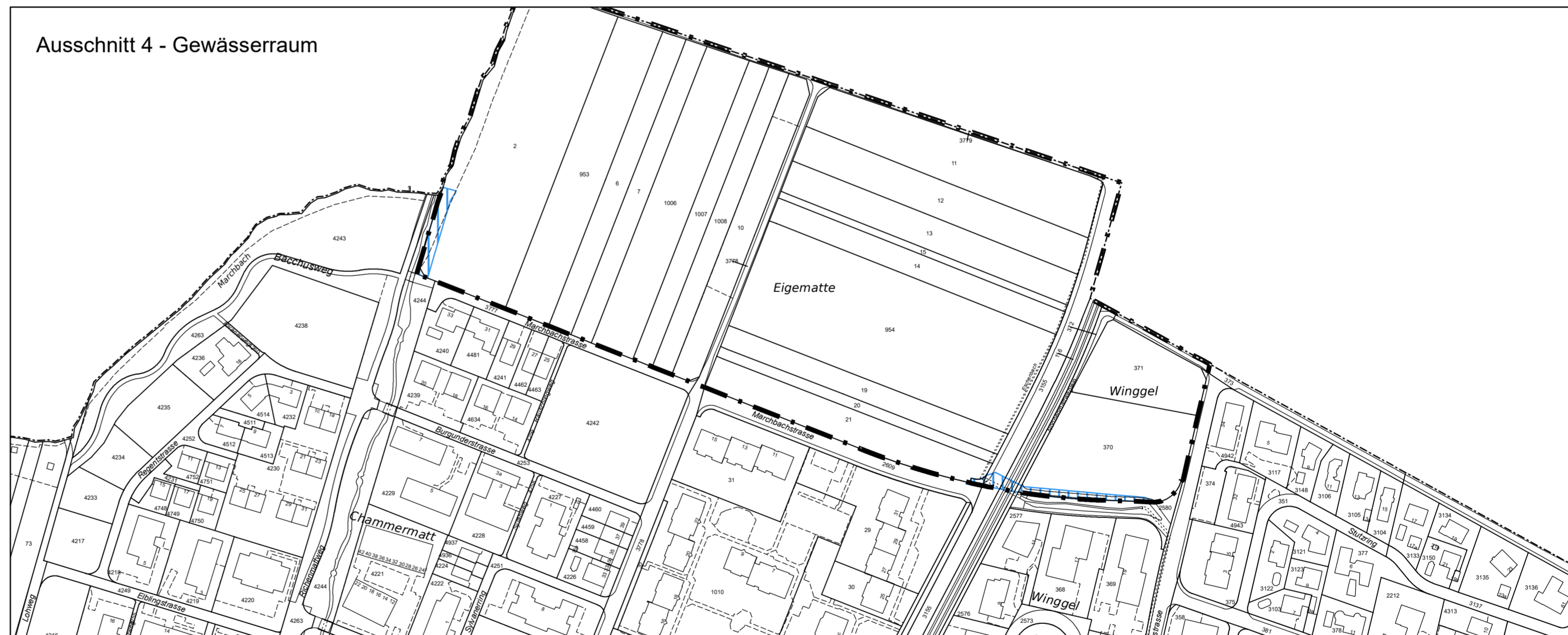
Ausschnitt 3 - Gewässerraum



Übersicht der Planausschnitte (1:10'000)



Ausschnitt 4 - Gewässerraum



Legende

rechtsverbindliche Inhalte

Zonenplan Landschaft

Landwirtschaft

Gewässerraum nach Art. 36a GSchG

orientierende Inhalte

statische Waldgrenze